
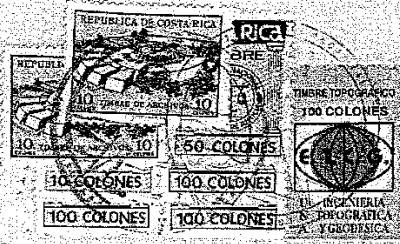


CATASTRO NACIONAL
168 03
ROLLO IMAGEN
SECCION MICROFILM AÑO 1999

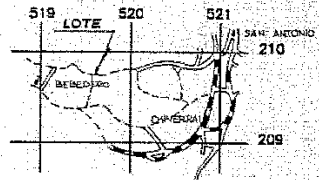
REGISTRO NACIONAL
CATASTRO NACIONAL
El presente plano ha cumplido con los requisitos exigidos por la ley, por lo que ha sido registrado, bajo el siguiente número:
51-577994-99
18 AGO 1999
Fecha _____
Firma Autorizada _____



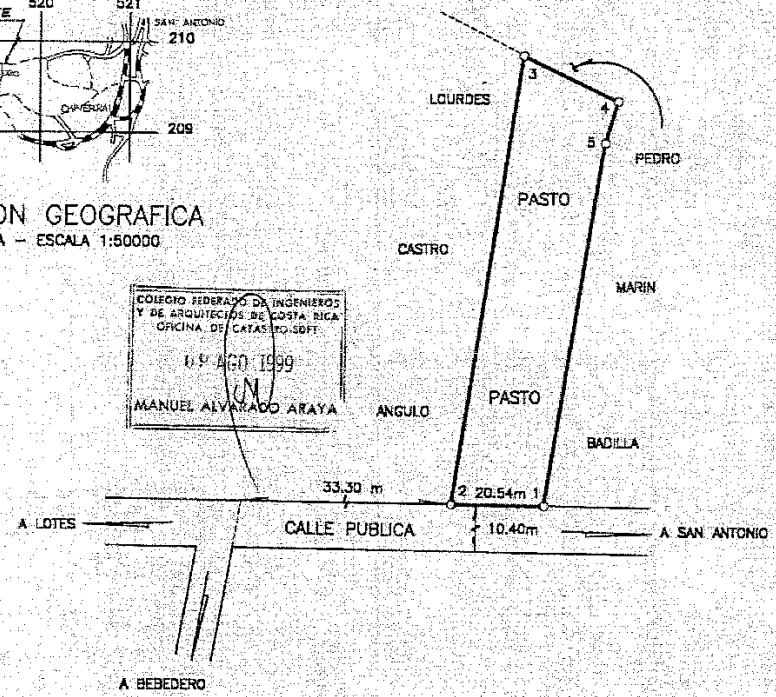
NOTAS:

- LEVANTAMIENTO POLAR, POLIGONAL ABIERTA
- ERROR ANGULAR ESTIMADO 00'02"
- ERROR LINEAL ESTIMADO 0.02 m
- LINDEROS EXISTENTES
- PARA RECTIFICAR AREA

LINEA	A C I M U T	DIST.(m)
1-2	270° 43'	20.54
2-3	008° 52'	99.84
3-4	115° 55'	23.12
4-5	196° 16'	9.63
5-1	189° 15'	80.60



UBICACION GEOGRAFICA
HOJA ABRA - ESCALA 1:50000



COLEGIO FEDERADO DE INGENIEROS
Y DE ARQUITECTOS DE COSTA RICA
OFICINA DE CATASTRO-SDEF
18 AGO 1999
MANUEL ALVARADO ARAYA

PROPIEDAD DE: INDUSTRIAL EQUILAB SOCIEDAD ANONIMA CEDULA JURIDICA N° 3-101-234760		SITUADO EN: BEBEDERO	FOLIO REAL N°
AREA: 1969.55 m²		DISTRITO: 02° SAN ANTONIO	1075231-000
AREA SEGUN REGISTRO: 2040.00 m ²		CANTON: 02° ESCAZU	
PROTOCOLO TOMO 9387		FECHA JULIO/1999	

51962058